



**USOS GENERALES**

- |                                    |  |
|------------------------------------|--|
| <b>1 - URBANOS</b>                 |  |
| RESIDENCIALES                      |  |
| ACTIVIDADES ECONOMICAS             |  |
| ACTIVIDADES SINGULARES             |  |
| PREVISTOS EN PGOU/97 NO TRAMITADOS |  |
| <b>2 - NO URBANOS</b>              |  |
| AGRICOLAS CULTIVOS DE REGADIO      |  |
| AGRICOLAS CULTIVOS DE SECANO       |  |
| FORESTALES                         |  |

**ESTRUCTURA GENERAL Y ORGANICA**

- |   |  |
|---|--|
| <b>1 - COMUNICACIONES TERRESTRES</b>                |  |
| VIARIAS   |  |
| VIA PRINCIPAL                                       |  |
| VIA SECUNDARIA                                      |  |
| FERROVIARIAS  |  |
| TRAZADO DE FERROCARRIL EXISTENTE                    |  |
| <b>2 - SISTEMAS GENERALES</b>                       |  |
| EQUIPAMENTOS (EDUCATIVO, DEPORTIVO, SANITARIO, ETC) |  |
| ESPACIOS LIBRES (PARQUES Y JARDINES)                |  |
| COMUNICACIONES                                      |  |
| TECNICOS  |  |

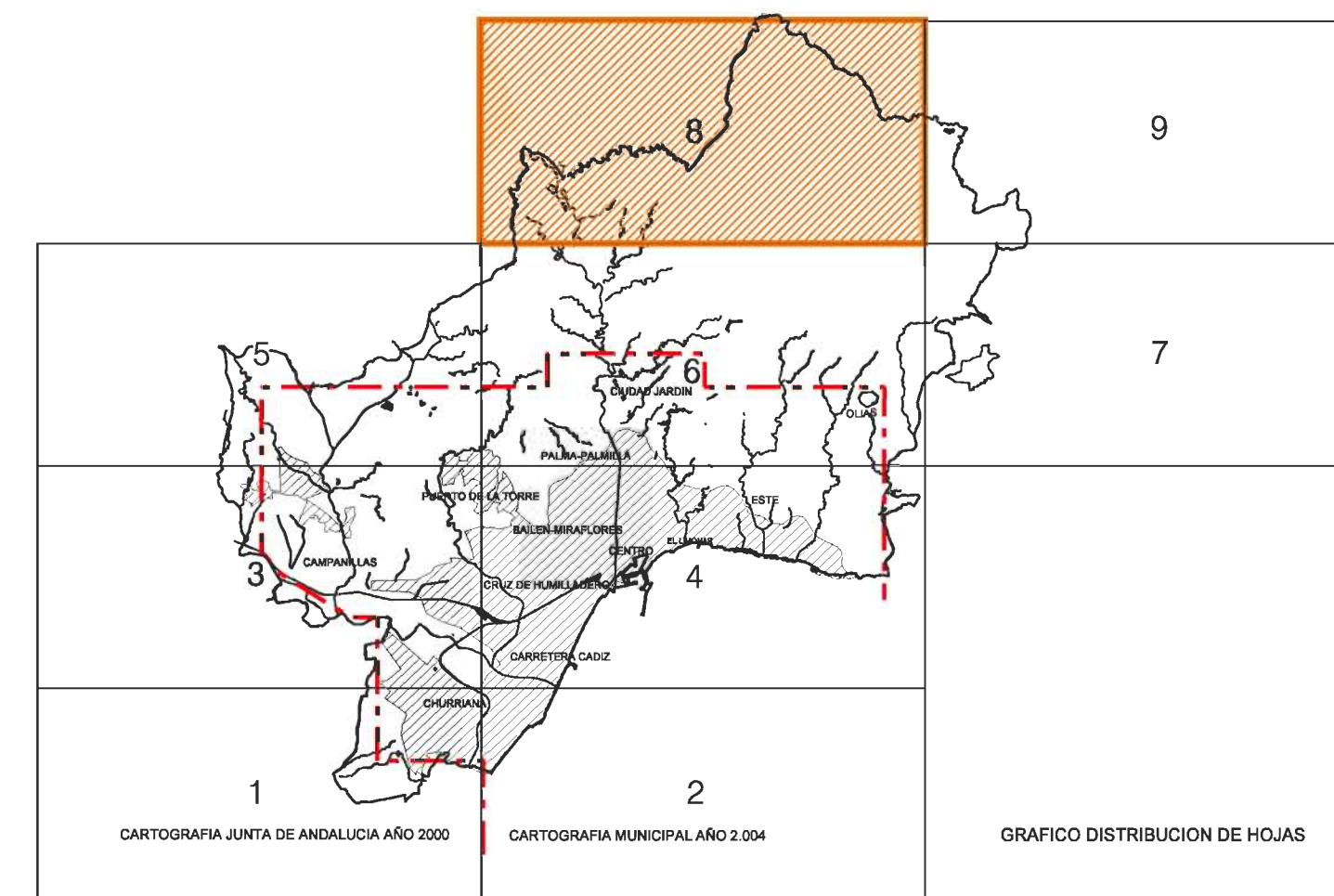



GRAFICO DISTRIBUCION DE HOJAS

  
 EXCMO. AYUNTAMIENTO DE MÁLAGA

**avance PGOU**  
 Junio 2005


---

**I.2 ESTRUCTURA GENERAL**

---

**I.2.1 Usos generales y estructura del territorio del término municipal**
hoja 8/9  
e: 1/20.000

---


 Servicio municipal de Urbanismo, Obras e Infraestructuras